







**CLASSIFICAZIONE SUPERFICI: URBANIZZATE, STANDARS, AGRICOLE E VINCOLATE**

-  CONFINI COMUNALE
-  SUPERFICIE URBANIZZATA
-  SUPERFICIE A STANDARD
-  SUPERFICIE AGRICOLA
-  SUPERFICIE VINCOLATA
-  FASCIA DI RISPETTO

SUPERFICI	P.R.G. VIGENTE [ha]	P.G.T. APPROVATO [ha]	VARIAZIONE [ha]	VARIAZIONE %
URBANIZZATE	296,15	323,17	27,02	9
STANDARD	64,34	70,00	5,66	9
AGRICOLE	895,00	704,55	-190,45	-21
ALTRO (VINCOLI)	207,37	364,88	157,51	76

\* Le aree "URBANIZZATE" del PRG comprendono anche la viabilità.  
 Le aree "URBANIZZATE" del PGT comprendono anche la viabilità, le aree edificabili in ambiti di trasformazione, la roggia interna all'urbanizzato e le aree destinate a parcheggio privato.  
 \*\* Le aree "STANDARD" del PGT comprendono anche servizi di progetto in ambiti di trasformazione e gli ambiti di trasformazione a servizi.  
 \*\*\* Le aree "ALTRO (VINCOLI)" del PRG comprendono i corsi d'acqua e le zone "E2" Aree comprese nel Parco naturale del fiume Serio.  
 Le aree "ALTRO (VINCOLI)" del PGT comprendono i corsi d'acqua e la fascia di verde di rispetto.



**COMUNE DI UGNANO**

**Piano di Governo del Territorio**



Coordinamento e Progetto: **STUDIO PIAZZINI ALBANI**  
 dott. ing. **PIERGUIDO PIAZZINI ALBANI**  
 collaboratori:  
 ing. **Alessandra Prossio**  
 dott. **Daniele Piovani**  
 Studio Pianificatore:  
**STUDIO DRYOS** - dott. Angelo Ghirelli - dott. Marcello Manara  
 Studio Geologico:  
 dott. geol. **Carlo Pedrali**  
 Gestione Informatizzata del P.G.T.  
**GLOBOS.r.l.**

**MODIFICATA CON DELIBERA DI C.C. N. 2 DEL 07 APRILE 2010**

**DOCUMENTO DI PIANO**

**A17** CLASSIFICAZIONE SUPERFICI: URBANIZZATE, STANDARD, AGRICOLE E VINCOLATE

Adottato con deliberazione del C.C. n. 55 del 26 ottobre 2009  
 Pubblicato sul B.U.R.L. n. 45 del 11 novembre 2009  
 Approvato con deliberazione del C.C. n. 2 del 07 aprile 2010  
 Pubblicato sul B.U.R.L. n. ...